
















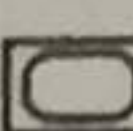
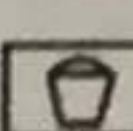
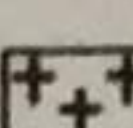












FLÄCHENNUTZUNGS- UND LANDSCHAFTSPLAN DER GEMEINDE NEUNKIRCHEN AM SAND

2. FORTSCHREIBUNG DES FLÄCHENNUTZUNGSPLANES UND LANDSCHAFTSPLANES

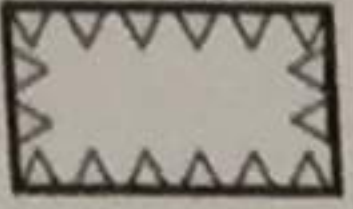


Art der baulichen Nutzung

	Wohnbauflächen
	Allgemeine Wohngebiete
	Dorfgebiete
	Mischgebiete
	Gewerbegebiete
	Sonderbauflächen
	Flächen für Gemeinbedarf
	öffentliche Verwaltungen
	Kirchen und kirchlichen Zwecken dienende Gebäude
	Sozialen Zwecken dienende Gebäude
	Kulturellen Zwecken dienende Gebäude und Einrichtungen
	Post
	Feuerwehr
	Kindergarten
	Grünflächen
	Parkanlage
	Dauerkleingärten
	Sportplatz
	Spielplatz
	Friedhof




Nutzungsregelungen, Flächen zum Schutz, zur Pflege und zur Entwicklung von Natur und Landschaft

	Landschaftsschutzgebiet
	Naturpark
	13d-Feuchtfläche
	13-d-Trockenfläche
	Naturdenkmal
	kartierte Biotope
	Hecken, Feldgehölze
	Sukzessionsflächen
	Obstwiesen
	Bäume










Maßnahmen zum Schutz, zur Pflege und zur Entwicklung von Natur und Landschaft

●●●	Bepflanzung entlang von Straßen und Wegen
⊕⊕⊕	Ortsrandeingrünung
B	Baumpflanzungen und Pflanzmaßnahmen in der Flur
P	Pufferzonen an Gewässern
WR	Waldrandgestaltung
	Flächen, die von der Bebauung freizuhalten sind
	Ausgleichsflächen
	Tabuzonen für die Aufforstung, Talzüge, Talauen, oder markante und strukturreiche Hänge und Kuppen




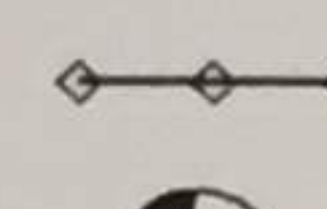

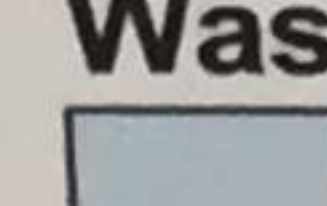
Flächen für Land- und Forstwirtschaft

	Flächen für die Landwirtschaft
	Wald
	Aufforstung mit standortgerechten Gehölzen unbedenklich


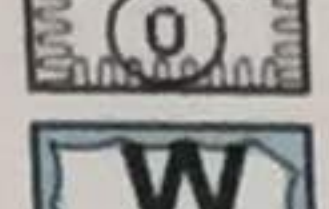





Flächen für den Verkehr

	Autobahn (BAB) Bauverbotszone 55 m
	Bundesstraße (B) Bauverbotszone 20 m
	Staatsstraße (St) Bauverbotszone 20 m
	Kreisstraße (LAU) Bauverbotszone 15 m
	sonstige Straßen und Wege
	Bahnanlagen
	Parkfläche
	Archäologischer Lehrpfad
	Radweg

Flächen für Ver- und Entsorgung

	Kläranlage
	Mülldeponie
	Sandgrube/Erdaushubdeponie
	Hauptversorgungsleitungen oberirdisch
	Hauptversorgungsleitungen unterirdisch
	Trafo, Schaltheis

Wasserflächen und Flächen für die Wasserwirtschaft

	Wasserflächen
	Überschwemmungsgebiet
	Wasserschutzgebiet
	Hochwasserrückhaltebecken
	Tiefbrunnen
	Hochbehälter/Wasserwerk
	Hinweis auf die Änderungen
	Gemeindegrenze